

Tableau correspondant au plan des servitudes dressé le :  
16/12/2020

## Commune de Wolxheim



PRÉFET DU BAS-RHIN

### Tableau des servitudes d'utilité publique classées par service gestionnaire

Servitude	Désignation	Textes réglementaires		
<b>AC1</b>	- PATRIMOINE CULTUREL - Servitudes de protection autour des monuments historiques classés ou inscrits.	Code du Patrimoine : Articles L.621-1 et suivants; L.621-30; L.631-1, L.631-4 Décret n° 2007-487 du 30 mars 2007 (articles 9 et 18, 34 à 40, 49 à 51)		
	Commune d'AVOLSHEIM : Chapelle Saint-Ulrich ou baptistère / Classé / Place de l'Eglise / 500m		Arrêté préfectoral	1862
	Commune de SOULTZ-LES-BAINS : PPM / Eglise catholique Saint-Maurice / rue Saint-Maurice / Inscrit		Arrêté préfectoral	10/04/1996
	Commune de SOULTZ-LES-BAINS : PPM / Maison 13 rue Saint-Maurice / 13 rue Saint-Maurice / Partiellement Inscrit		Arrêté préfectoral	27/11/1997




#### Gestionnaire

SERVICE TERRITORIAL DE  
L'ARCHITECTURE ET DU PATRIMOINE

2, place de la République

Palais du rhin

67082 STRASBOURG

<b>EL7</b>	<b>Désignation</b>	<b>Textes réglementaires</b>		
	- CIRCULATION ROUTIERE - Servitudes d'alignement.	Code de la Voirie Routière : Articles L.112-1 à L.112-8, L.123-6, L.123-7, L.131-4, L.131-6, L.141-3, R.112-1 à R.112-3, R.123-3, R.123-4, R.131-3 à R.131-8 et R.141-4 à R.141-10		
	RD 127		Décision	1891
	RD 45		Décisions	1831_1912
	RD 45 (Wolxheim-canal)		Décision	1895

**Gestionnaire**

**CONSEIL DEPARTEMENTAL DU BAS-RHIN**      **Place du Quartier Blanc**      **Hôtel du Département**      **67954 STRASBOURG**

Servitude

**PM1**

**Désignation**


**Textes réglementaires**

- SECURITE PUBLIQUE - Plans de Prévention des Risques Naturels Prévisibles (PPRNP) et Plans de Prévention des Risques Miniers (PPRM).

Code de l'Environnement : Articles L.562-1 à L.562-9 et R.562-1 à R.562-10;  
Décret n° 2011-765 du 28 juin 2011;  
Décret n° 2000-547 du 16 juin 2000 relatif aux articles 94 et 95 du Code Minier

 Plan de prévention des risques inondation du bassin versant de la Mossig

Arrêté préfectoral 13/06/2012

 Plan de Prévention du Risque d'Inondation (PPRI) de la Bruche Communauté de communes de la région de Molsheim-Mutzig

Arrêté préfectoral 28/11/19

**Gestionnaire**

**DIRECTION DEPARTEMENTALE DES TERRITOIRES**

**14 rue du Marechal Juin**

**67070 STRASBOURG**

Servitude


**PT1**

**Désignation**

**Textes réglementaires**

- TELECOMMUNICATIONS - Servitudes de protection des centres de réception radioélectriques contre les perturbations électro-magnétiques.

Code des Postes et des Communications Electroniques : Articles L.57 à L.62-1 et R.27 à R.39;  
Code de la Défense : Article L.5113-1;  
Arrêté du 21/08/1953

 Centre radioélectrique de MUTZIG (ancien camp) :  
- station A : zone de protection de 3120m,  
- station B : zone de protection de 3085m

Décret 09/09/1975

**Gestionnaire**

**Ministère de la Défense - CNGF - Cellule Sites et Servitudes**

**Base des Loges**

**BP 40202  
8 Avenue du Président Kennedy**

**78100 SAINT-GERMAIN-EN-LAYE Cedex**

Servitude

**PT2** Désignation Textes réglementaires

- TELECOMMUNICATIONS - Servitudes de protection des centres radio-électriques d'émission et de réception contre les obstacles.

Code des Postes et des Communications Electroniques : Articles L.54 à L.56-1; R.21 à R.26 et R.39;  
Code de la Défense : Article L.5113-1



Liaison hertzienne MARCKOLSHEIM – STRASBOURG Nordheim :  
- zone spéciale de dégagement (couloir de 300 mètres de large)

Décret

26/03/1981

**Gestionnaire**

**TELEDIFFUSION DE FRANCE**      **8, rue Gay Lussac BP 68 ECKBOLSHEIM**      **Direction Régionale Est Délégation Territoriale AI**      **67038 STRASBOURG**

Servitude

**PT3** Désignation Textes réglementaires

- TELECOMMUNICATIONS - Servitudes attachées aux réseaux de télécommunications.

Code des Postes et des Communications Electroniques : Articles L.45-9, L.48 et R.20-55 à R.20-62



**Gestionnaire**

**ORANGE**      **BP 88007**      **NAR/REG**      **21080 DIJON Cedex 9**

**T7****Désignation**

- CIRCULATION AERIENNE - Servitudes aéronautiques à l'extérieur des zones de dégagement concernant des installations particulières.

**Textes réglementaires**

Code des Transports : Articles L.6350-1; L.6351-1 1° et L.6351-2 à L.6351-5  
Code de l'Aviation Civile :

**Gestionnaire**

SERVICE NATIONALE DE L'INGENIERIE  
AEROPORTUAIRE

210, rue d'Allemagne

69125 LYON ST-EXUPERY